

Outils de visualisation des données

3 outils sont disponibles pour visualiser les données : l'onglet tableau, l'onglet carte et l'onglet analyse.

Une fois le jeu de données sélectionné, vous accéderez par défaut à cette page :

1 278 enregistrements

Aucun filtre actif.

Filtres

Rechercher... **3**

Langue
fr 1 278

Date de création

2013	632
2014	288
2015	312

Type
RES 1 278

Restauration (Français) [Modifier]

1

Informations | **Tableau** | Carte | Analyse | Export | API

Identifiant	Titre	Introduction	Présentation	Description complémentaire	Langues parlées	Territoires	Thèmes
1	14563	ESTAMINET SAINT JOSEPH VILLAGE	Village régional typique des années...		Anglais	Calais Côte d'Opale	Es...
2	14767	LA GRADOTTE				Calais Côte d'Opale	Ru...
3	14770	LA TAVERNE DU ROY			Anglais	Calais Côte d'Opale	Ru...
4	14778	LA BONNE ALBERGEE			Anglais	Calais Côte d'Opale	Ru...
5	14787	LA FERME DU GRAND AIR	Location de salles pour repas de c...			Calais Côte d'Opale	Ru...
6	15453	AU PETIT PECHEUR	Sentier à Proximité : Le Pays de La...			Calais Côte d'Opale	Ru...
7	15316	LE CENTURION				Canche Authie	Pr...
8	15301	LES ALUNES				Canche Authie	Bi...
9	58874	L'ANDOUILLETTE CHRISTIEN BERL...				Artois	Vi...
10	58876	QUIDE ET FILS	Spécialité andouillette d'Arrois			Artois	Vi...
11	55305	RESTAURANT LES 2 CAPS	Une cuisine "maison" réalisé par L...			Canche Authie	Ru...
12	55759	BRASSERIE DE LA PLAGE	À l'intérieur avec vue exceptionnel...			Canche Authie	Ru...
13	55763	L'ESCALE				Canche Authie	Ru...

1 – Accès au différents onglets permettant de visualiser les données : « Informations », « Tableau », « Carte », « Analyse » et « Export ». Par défaut, l'onglet « Tableau » s'affiche lorsque vous entrez dans un jeu de données.

2 – Le nombre d'enregistrements du jeu de données s'affichent en haut du menu. Ce nombre change en fonction des recherches que vous effectuez.

3 – Barre de recherche : ce champ texte vous permet de saisir des mots clés pour effectuer une recherche précise.

4 – Filtres disponibles pour affiner une recherche. Il est possible de filtrer par : Langues parlées, Territoire, Thème, Prestations, Labels, Tourisme et Handicap, Code postal ou Communes. Il est possible de combiner plusieurs filtres.

Vous retrouverez ce menu sur tous les onglets de la plateforme.

Onglet « Informations »

The screenshot shows the 'Informations' tab for the 'Restauration (Français)' dataset. The page includes a navigation bar with options: Informations, Tableau, Carte, Analyse, Export, and API. The main content area displays the following information:

- Identifiant du jeu de données:** `cdt62_restaurants`
- Thème:** Restauration
- Licence:** <http://opendatacommons.org/licenses/odbl/1.0/>
- Langue:** Français
- Modifié:** 27 juillet 2015 09:09
- Producteur:** Comité départemental de tourisme du Pas-de-Calais

Below the metadata, there is a 'Suivre les mises à jour' section with a bell icon and a button 'Suivre les mises à jour'. A note states: 'En vous abonnant à ce jeu de données, vous pourrez recevoir des notifications par email de la part du producteur de ce jeu de données si des changements importants ont lieu.'

The 'Dernier traitement' section shows two entries: '15 décembre 2015 09:55 (métadonnées)' and '15 décembre 2015 09:00 (données)'. At the bottom, there is a 'Modèle de données' section with a 'Cliquez pour déplier' link.

Cet onglet vous donne les informations relatives au jeu de données : vous y trouverez la description du jeu de données, l'identifiant, le thème, la licence permettant la réutilisation du jeu de données ([Licence ODbL](http://opendatacommons.org/licenses/odbl/1.0/)), la langue et le producteur des données.

Vous y trouverez également le modèle de données, qui reprend la liste complète des champs disponibles.



Onglet « Tableau »

Restauration (Français) [Modifier](#)

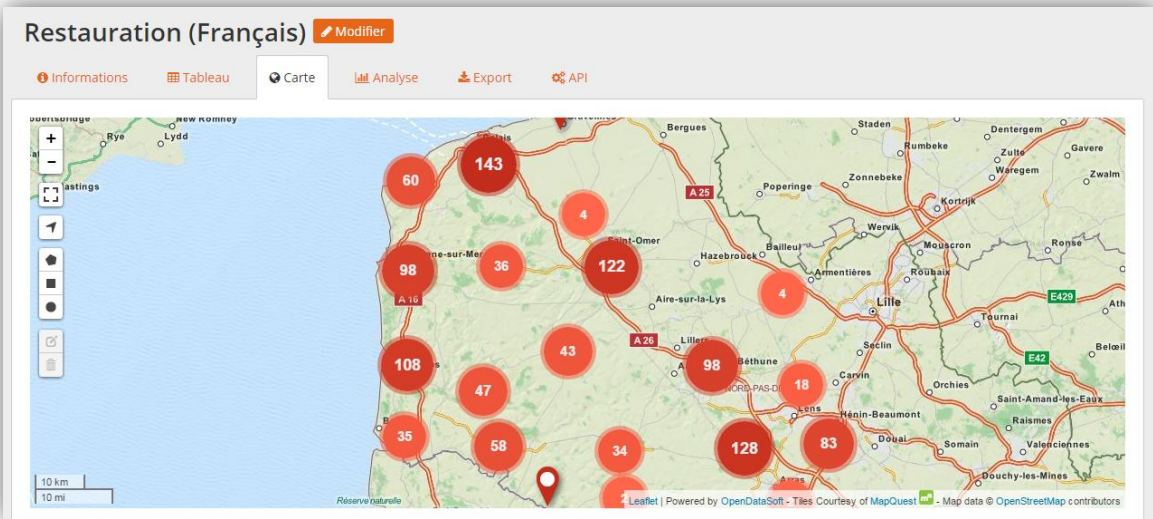
Informations **Tableau** Carte Analyse Export API

Identifiant	Titre	Introduction	Présentation	Description complémentaire	Langues parlées	Territoires	Thèmes
1 14563	ESTAMINET SAINT JOSEPH VILLAGE		Village régional typique des année...		Anglais	Calais Côte d'Opale	Er ^
2 14767	LA GRIOTTE					Calais Côte d'Opale	Ru
3 14770	LA TAVERNE DU ROY				Anglais	Calais Côte d'Opale	Ru
4 14778	LA BONNE AUBERGE				Anglais	Calais Côte d'Opale	Ru
5 14787	LA FERME DU GRAND AIR		Location de salles pour repas de c...			Calais Côte d'Opale	Ru
6 15453	AU PETIT PECHEUR		Sentier à Proximité : Le Pays de La...			Calais Côte d'Opale	Ru
7 15316	LE CENTURION					Canche Authie	Pi
8 15301	LES AULNES					Canche Authie	Bi
9 56874	L'ANDOUILLETTE CHRETIEN BERN...					Artois	Vi
10 56876	QUIDE ET FILS		Spécialité andouillette d'Arras			Artois	Vi
11 55305	RESTAURANT LES 2 CAPS		Une cuisine "maison" réalisé par L...			Canche Authie	Ru
12 55759	BRASSERIE DE LA PLAGE		A l'intérieur avec vue exceptionnelle...			Canche Authie	Ru
13 55763	L'ESCALE					Canche Authie	Ru
14 55764	LE FLOBART					Canche Authie	Ru
15 57780	RESTAURANT BUFFALO GRILL					Boulonnais	G
16 57781	RESTAURANT LE CAMPANILE		Le Campanile Arras Saint Nicolas ...			Artois	Ci
17 57786	BRASSERIE CHEZ NICOLE					Calais Côte d'Opale	Bi
18 57793	BRASSERIE LA LIGNE D'OR		Avec une carte brasserie classique...			Calais Côte d'Opale	Ru

Cet onglet vous permet de visualiser les données brutes sous forme de tableau. Si vous avez effectué une recherche spécifique avec les filtres disponibles, seules les données correspondant à votre recherche apparaîtront.

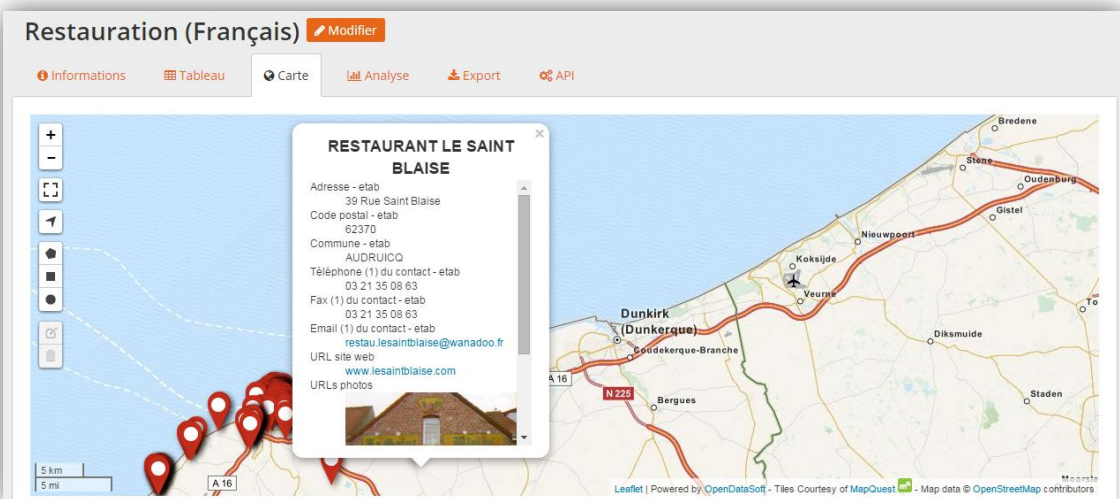
L'ascenseur horizontal vous permet de visualiser l'ensemble des champs présentés dans le tableau. L'ascenseur vertical vous permet de consulter l'ensemble de la liste correspondant à votre recherche.

Onglet « Carte »



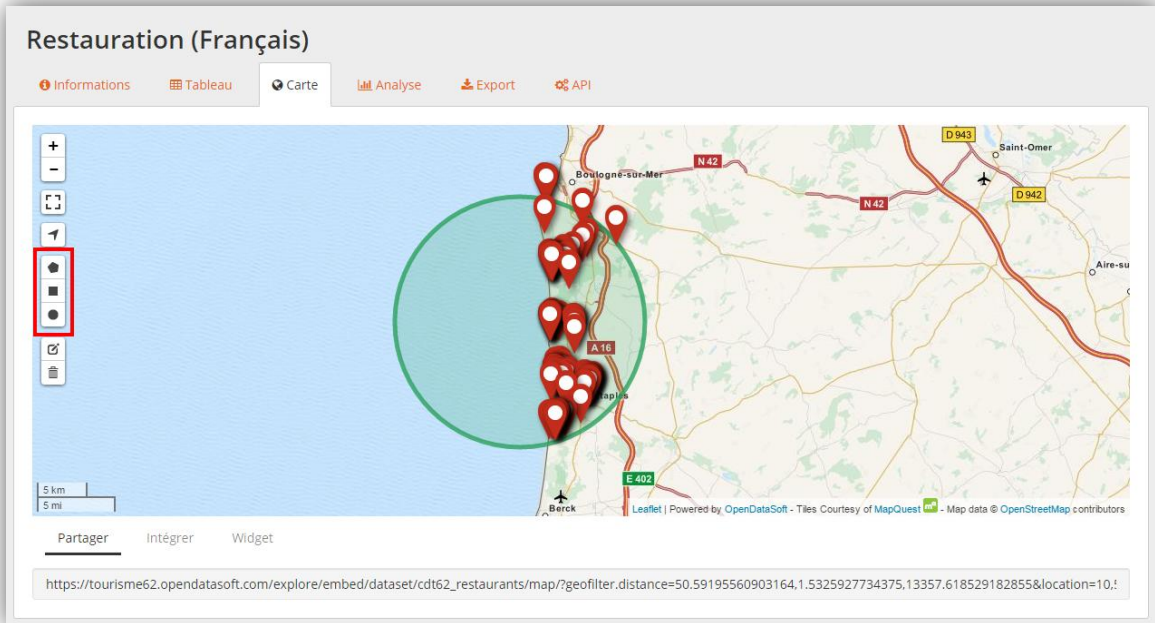
Cet onglet vous permet de visualiser les données brutes sous forme de carte. Lorsque le nombre de points sur la carte est important, ceux-ci sont agglomérés pour permettre une meilleure lecture. En cliquant sur une « bulle », un zoom sur la zone se fait automatiquement.

Lorsque vous cliquez sur un point, une info bulle apparaît (si une photo a été enregistrée dans la fiche, elle apparaîtra dans l'info bulle) :



Onglet « Carte » (suite)

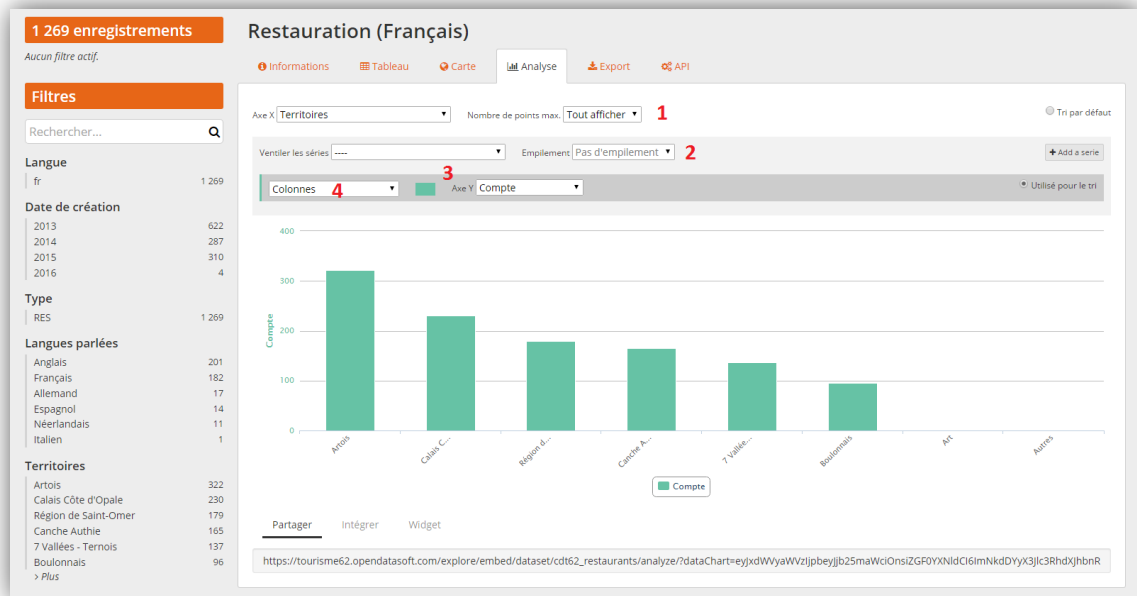
Il est également possible de filtrer les données directement sur la carte en dessinant soit un polygone, un rectangle ou un cercle.



N.B : Tous les enregistrements doivent être géolocalisés pour permettre cette visualisation.

Onglet « Analyse »

Cet onglet fournit un outil statistique pour traiter les enregistrements d'un jeu de données :



1 – Abscisse du graphique : celle-ci correspond aux différents filtres disponibles sur le menu de gauche.

2 – Ordonnée du graphique : somme des enregistrements, moyenne...

3 – Couleur du graphique : vous pouvez choisir la couleur du graphique (sauf si vous avez choisi le graphique « camembert »).

4 – Plusieurs formes de graphiques sont disponibles : Ligne, Courbe, Enveloppe, Enveloppe courbe, Enveloppe par colonnes, Treemap, Zone, Zone et courbe, Colonnes, Barres, Camembert et Nuage de points.